




Isikliku kasutusõiguse ala plaan
Lääne maakond, Lääne-Nigula vald, Saunja küla, 16106 Ants Laikmaa muuseumi tee
kinnistu, reg. nr 10774650, katastritunnus 55201:001:0112
M 1:250

Jrk nr	Kinnistu registrios number	Katastriüksuse tunnus, nimi ja sihtotstarve	Asukoht riigitee(nr ja nimi) suhtes(lõigu algus ja lõpp km)	Ala pindala ruutmeetrites m2
1	10774650	55201:001:0112 16106 Ants Laikmaa muuseumi tee Transpordimaa	16106 Ants Laikmaa muuseumi tee; kulgemine 0,212-0,213 km	24 m2

-  Kasutusõiguse ala
-  Katastriüksuse piir
-  Projekteeritav madalpinge maakaabel

Kasutusõiguse ala 24 m²
projekteeritava tehnovõrgu pikkus 1 m.
Koostas: Erki Juurikas, 58001668

Töö nr: JT3263, Miku MÜ elektrivarustus,
Lääne-Nigula vald, Lääne maakond